

---

# Nyugat-felvidéki vártúra



Idén először pályáztunk a Bethlen Gábor Alapkezelő Zrt. által kiírt állami pályázatra. Nem az első körben, de pályázatunk végül sikeres lett!

---

**Nyertünk**



**HATÁRTALANUL!**

# Előkészítés


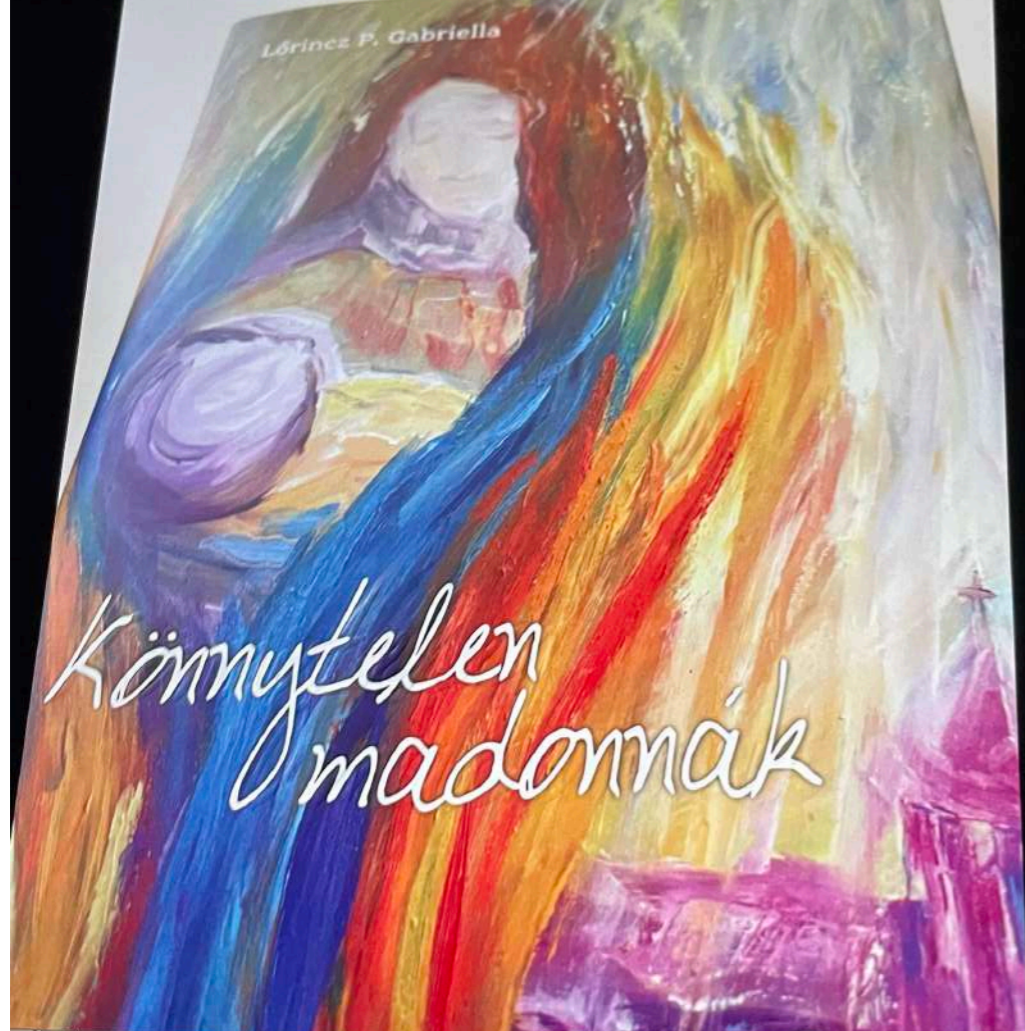
Amint megtudtuk a pályázat pozitív elbírálását, rögtön megindult a kutatómunka, szervezés.

Az osztály Classroom felületén, egy közös Google diában gyűjtöttük össze az információkat.

<https://docs.google.com/presentation/d/1LjyqnOWON5FOoXIQjNHlcQoAxuJZpclr55Z-FJJqF6w/edit>

[https://docs.google.com/file/d/1KwCRYii0lywvxnhzEITWDG3dP6FKKn8p/edit?usp=doclist\\_api&filetype=mspresentation](https://docs.google.com/file/d/1KwCRYii0lywvxnhzEITWDG3dP6FKKn8p/edit?usp=doclist_api&filetype=mspresentation)



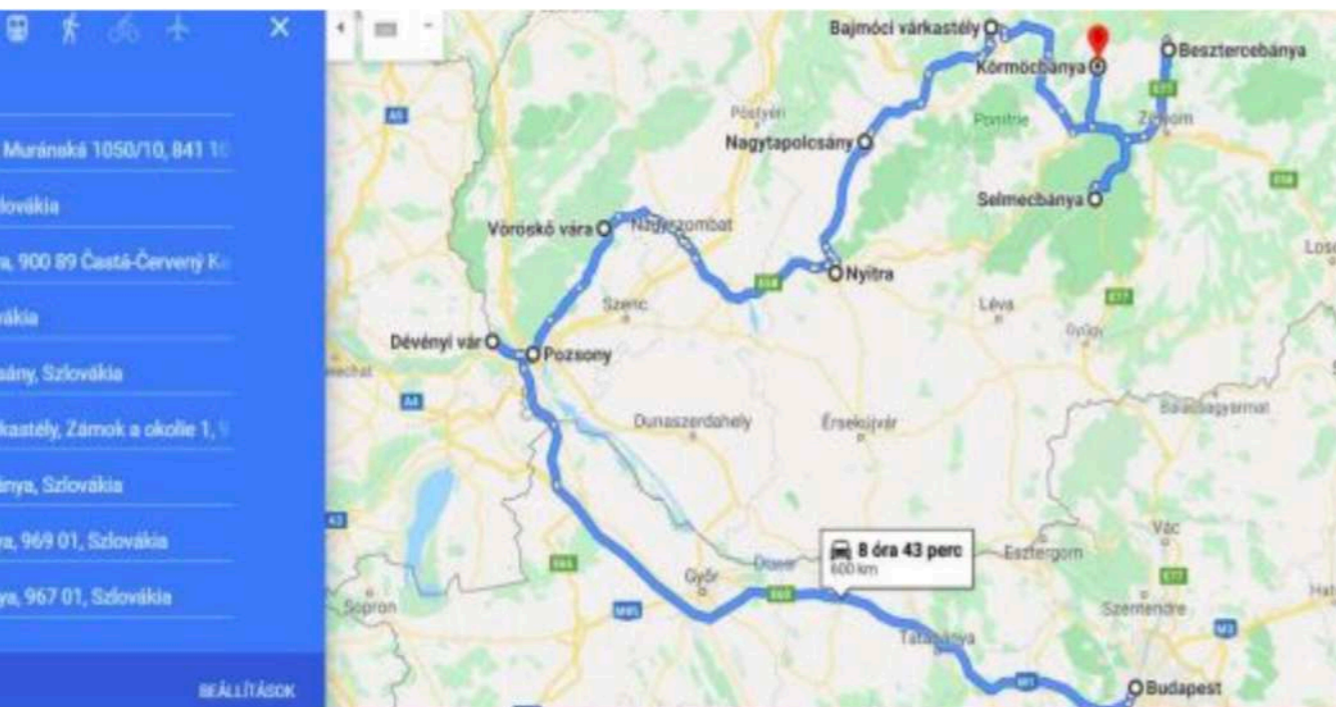




# Kalandra fel!

A pályázat keretein belül iskolánk 15 diákjának és 3 pedagógusának volt lehetősége Szlovákiába utazni, ahol a természeti, a magyar kulturális, történelmi kincsek nyomában jártunk

## HATÁRTALANUL



Felvidék műemlékekben, várakban és kastélyokban talán leggazdagabb tájain kirándultunk. Megismerkedtünk a zoboraljai, szórványlétbe szorult magyarság hagyományaival. Felkerestük a komoly múltra visszatekintő városokat, amelyek igen jelentős szerepet játszottak hazánk iparosodásának, polgári fejlődésének előmozdításában.

Ehhez a Csillagösvény Utazási Iroda szolgáltatását vettük igénybe.

Felvidéki vártúra

# 1. nap

## Dévényy

Megtekintettük a dévényi várat (kívülről), mely Magyarország határerődítményei közé tartozott. Sétát tettünk a Duna-Morva folyók összefolyásánál, ahol a vasfüggöny emlékműnél a kommunista rendszer áldozatairól is megemlékeztünk. Majd ellátogattunk egykori koronázó városunkba, Pozsonyba. A Pozsonyi vár már nagy távolságból látható. Méltóságteljes alakját fokozza a várdomb amelyen áll, 85 m magasságban emelkedik a Duna fölé. Már a honfoglalás előtt vár állott rajta, 902-től folyamatosan magyar uralom alatt volt, határvédő szerepe ekkor alakult ki. A várból lesétáltunk az Óvárosba, ahol megtekintettük a gótikus Szent Márton templomot. Megismerkedtünk a történelmi múlt emlékeit tükröző belvárossal: Mihály-kapu, Academia Istropolitana, Prímás-palota, a ferencesek temploma.




# Szentgyörgy

Ezt követően sétát tettünk a Kis-kárpátok vonulata alatt megbúvó Szentgyörgyre. Az óváros a kitelepített német lakosság középkorú, takaros polgárházaival büszkélkedhet. A piarista kolostor oldalán látható napóra a szőlőművelő vidék szimbólumait ábrázolja. Az ősi Szentgyörgyi és Bazini grófi család által birtokolt város felett magasodnak Fehérkő várának maradványai.



Malesuada eleifend, tortor molestie, a a vel et. Mauris ipsum et suspendisse, neque aliquam faucibus.







## 2. nap

### Nyitra

Érkezés Nyitrára. A város és a Püspökvár hajdan legfontosabb fejedelmi központjaink egyike volt. Történelmileg és építészetileg három templomból áll, és a nyitrai várkomplexum része. Rákóczi idejében itt telepedett le a piarista rend, akik máig működő gimnáziumot, templomot és kolostort alapítottak. A városban hunyt el Esze Tamás, a fejedelem brigadéros.





# A csitári hegyek alatt

Szerencsére nem esett a hó.... :)  
Csak az eső. Énekünkkel azonban  
elűztük a nagy esőt és így semmi  
akadály a nem volt egy "kis" túrának!



Kirándulásunk a nyitrai Zobor-hegyen, mely a Tribecs-hegység legdélibb részét képezi Nyitra mellett, folytatódott. Legmagasabb pontja 587 m. A hegytető a Zobori erdősztyeppe természetvédelmi rezervátum része. A lejtőin napjainkban is szőlőtermesztés folyik. A hegytetőn a honalapító Árpádot és a nemzet ezeréves történelmi múltját megörökítő emlékművet állíttatott fel a magyar állam 1896-ban. Sajnos Trianon után lerombolták.

# Vöröskő

A nap vége felé érkezünk meg a vöröskői várba

A Vöröskői vár a Kárpát-medence egyik legszebb, legépebben megmaradt és berendezett várkastélya, mely a gróf Pálffy családé volt több mint 300 éven át. A vár gazdagon díszített kültere és beltere miatt gyakran volt helyszíne filmforgatásoknak. Megismertük a vár keletkezésével kapcsolatos mondát is. E szerint 12 bölcs döntött a vár építéséről, de a hegyen élő tündérek is "beleszóltak" a végső elhelyezkedésbe.






## 3. nap

Nyugodtan kijelenthetjük, mindannyiunk számára ez a vár volt a kedvenc. Vadregényes, izgalmas, a fantáziát megmozgató helyszín.

Felfedeztük Nagytapolcsány várát. A Vág menti hegyvonulatok gyönyörű várához, a nagytapolcsányi várhoz látogatunk. Romjai közvetlenül Kővárhely község felett tornyosulnak 525 m tengerszint feletti magasságban. A vár a 13–14. század fordulóján épülhetett a Csák nemzetség birtokán.





# Bajmóc

A másik vár amire nagyon vártunk.  
Már otthon legendák keringtek róla.

Bajmóc vára egy valóságos történelmi tablója a magyar történelemnek. A Pálffyak kezében lévő kastélyban Rákóczi Ferenc portróját is láthatjuk. A vár nemcsak kívülről mesés, de belső berendezéseit, kialakítását is érintetlenül őrizte meg évszázadokon át.



# Selmecebánya

Selmecebányán megtekintettük a középkori templomból erőddé alakított Óvárat. Az Óvárból láthatjuk az Újvár épületét is.

Az ezüstművészet fellegvára a kuruc korban, mint Hont megye szabad királyi városa, Rákóczi mellett állt. A Szentháromság téren találjuk Hellenbach János Gottfried házát (ma ásványmúzeum), aki a kor kiváló orvosa és a nagyságos fejedelem kamaragrófja volt. Elsétálunk a Szent Katalin templom, és a Bányabíróság mellett, majd felkeressük Petőfi Sándor emléktábláját az evangélikus líceum épületén. Érkezés a szállásra: 19.10  
Körmöcbánya,









## 4. nap


Utunk vége felé Körmöcbányán kicsit több időt töltöttünk, technikai okok miatt, de megérte.



Megismerkedtünk Körmöcbánya nevezetességeivel. Belvárosi séta: a magyar múltat gazdaságilag meghatározó emlékek felidézése, a reneszánsz vonások felkutatása, séta a Mátyás idején fénykorát élő város várnegyedéhez. A főtér nagyszabású látványossága a barokk stílusú Szentháromság-szobor, a szökőkút és a Kamaragróf háza. Szabadidő a városban.

# Besztercebánya

Besztercebánya, a Felvidék egyik legszebb bányavárosának gyönyörűen felújított főterén sétáltunk, amelynek északi részéhez kapcsolódik a Várnegyed. A főteret a várnegyedtől, a magas toronnyal büszkélkedő félköríves hajdani bástya, a Barbakán választja el. Akár fel is kapaszkodhatunk a főtéren álló híres ferde óratoronyba, ahonnan a legszebb panoráma nyílik a csodás városközpontra







A 7. osztály utazott ki napra. Ami nekem a volt, mert nagyon érdekes azonban a 15. században családok, majd később a The építettek ki. Kettő-est volt a szabadságharcban a kurucok tudták vissza szerezni. A várintokába, és mivel ők császárhű középkori állapotban megmaradt volt lakitatta 1889-1908 között. Az a menti francia kastélyok szolgáltattak ablakos várkastély romantikus benyomást, valamint a kecses tornyok nyújtják a látványt, ezekből emelkedik ki a 100 szobája van/volt. A vár neogótikus Pálffy János 1889-ben. Amikor ott voltak mesélt nekünk sok érdekességet. A környéket voltunk, és még kriptába és esetleg látni hogy li volt az idegen vezetőnk, köztük még eljuthatunk ide...

Af. osztály a Habsburgok Várait nézhetők hadi részelt a Nagybányán a Köröshelyi feletti mag épülhetett a Lszan lakóházak. Nekem személy szerint azért nagyon szép fotókat lehetett csinálni egyaránt. Ide még el kell jarnom teljesen lefogyott és ezt nem A kilátás a várral leírható teljesen megérte ez az elején féltem is, hogy messze végig.



---

KÖSZÖNJÜK, hogy részesei lehettünk ennek a kalandnak. Megismertük egy új arcunkat, gyökereinket, hazánk történelmének több szeletét.

A szomszédos országok magyarlakta területein személyes tapasztalásokat szereztünk a külhoni magyarságról. Rájöttünk, hogy ott is otthon vagyunk. Idegenvezetőnknek, Lilynek is köszönjük a támogatást, a rengeteg új ismeretet, a türelmet.

Pannonhalmi Béla Baptista Általános Iskola 7. osztályosai

